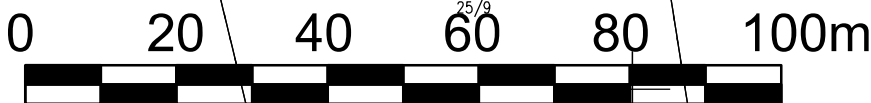


# MIEJSCOWY PLAN ZAGOSPODAROWANIA PRZESTRZENNEGO DLA TERENÓW POŁOŻONYCH W OBREBIE EWIDENCYJNYM MIEROGONIEWICÉ

SKALA 1 : 1000

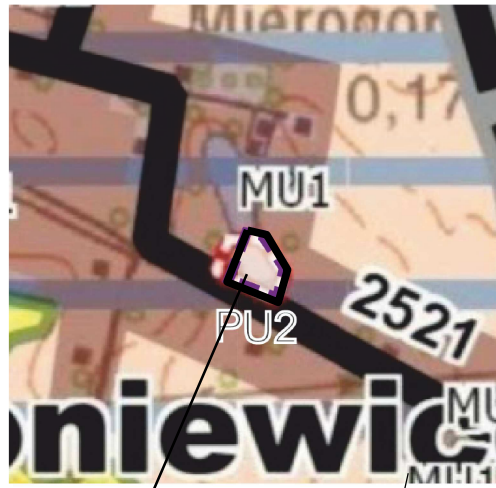


ZAŁĄCZNIK NR 1  
DO UCHWAŁY NR.....  
RADY GMINY ROJEWO  
Z DNIA .....

PLAN SPORZĄDZIŁ  
WOJT GMINY ROJEWO

27/2

WYRYS ZE STUDIUM UWARUNKOWAŃ I KIERUNKÓW  
ZAGOSPODAROWANIA PRZESTRZENNEGO



TEREN OBJĘTY MIEJSCOWYM PLANEM  
ZAGOSPODAROWANIA PRZESTRZENNEGO

Informacja o źródle pochodzenia użytego materiału państwowego zasobu geodezyjnego i kartograficznego

1. Nazwa organu wydającego licencję:

Starosta Inowrocławski  
88-100 Inowrocław  
ul. Mątewska 17

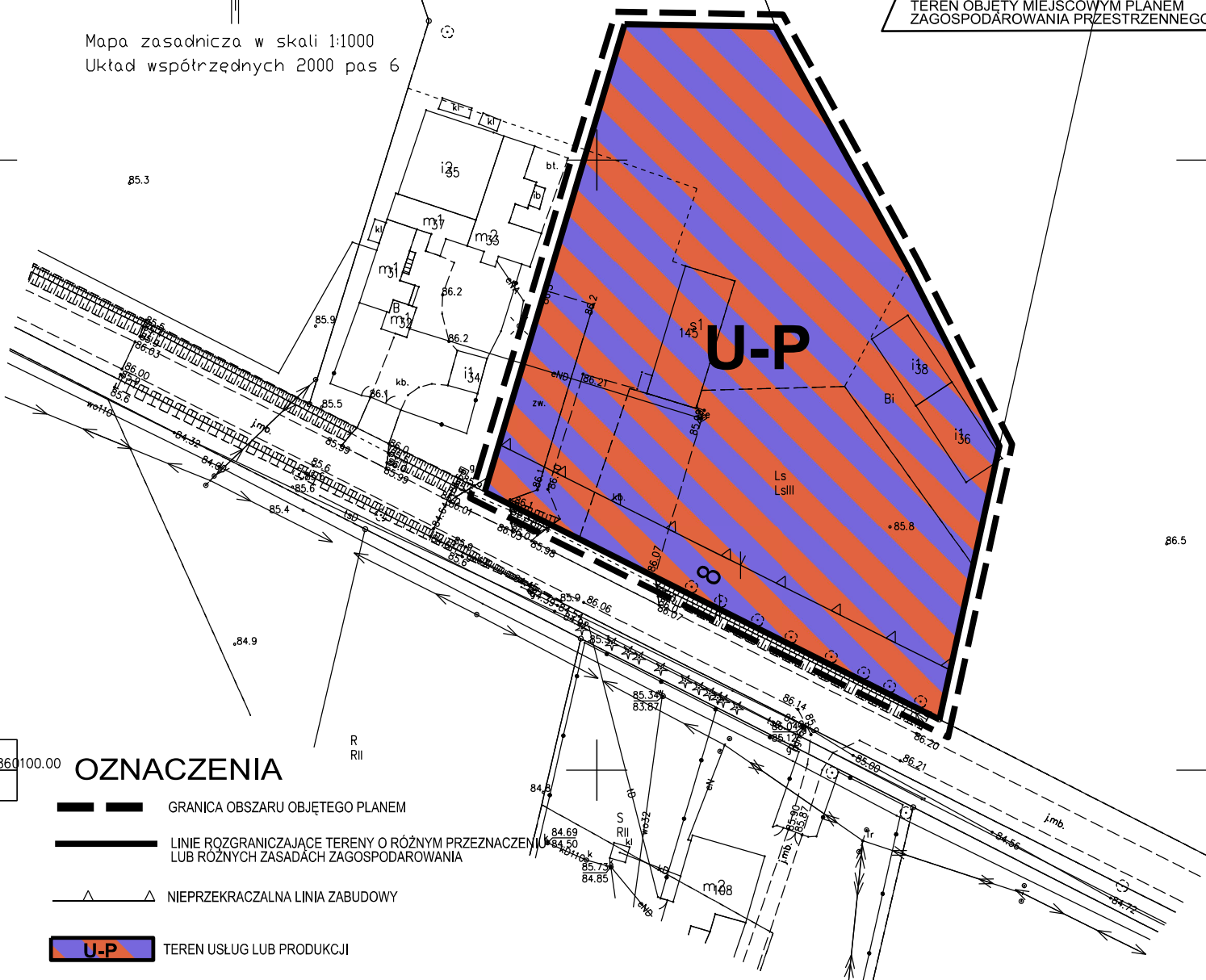
2. Licencjodawca:

GMINA ROJEWO  
Rojewo 8  
88-111 Rojewo  
NIP: 556-256-28-69 REGON: 092350790

3. Numer licencji:

6642.1.2182.2023\_0407\_CL1

Mapa zasadnicza w skali 1:1000  
Układ współrzędnych 2000 pas 6



## OZNACZENIA

— GRANICA OBSZARU OBJĘTEGO PLANEM

— LINIE RÓZGRANICZAJĄCE TERENY O RÓŻNYM PRZEZNACZENIU  
LUB RÓŻNYCH ZASADACH ZAGOSPODAROWANIA

△ NIEPRZEKRACZALNA LINIA ZABUDOWY

**U-P** TEREN USŁUG LUB PRODUKCJI