

Mapa sytuacyjno-wysokościowa skala 1:1000

pochodna map numer 355.333.023 Ark.1

Województwo kujawsko-pomorskie, powiat inowrocławski
Gmina Rojewo, Obręb Rojewo, Karta mapy numer 3, działka nr 40/19.

MIEJSCOWY PLAN ZAGOSPODAROWANIA PRZESTRZENNEGO DZIAŁKI NR 40 / 19 W ROJEWIE SKALA 1:1000

KERG. 2103/2010

Ks.rob. 34/08/10

USŁUGI GEODEZYJNO-KARTOGRAFICZNE

inż. Andrzej Biedrzycki

ul. Roosevelta 29, 88-100 Inowrocław

NIP 556-103-51-97 REGON 093191230

GEODETA UPRAWNIONY

inż. Andrzej Biedrzycki


upraw. 20805

STAROSTWO POWIATOWE - POWIATOWY OŚRODEK DOKUMENTACJI
GEODEZYJNEJ I KARTOGRAFICZNEJ W INOWROCŁAWIU
W obszarze oznaczonym linią
dokonano aktualizacji treści mapy zasadniczej.
Dokumenty z pomiaru uzupełniającego przyjęto
do zasobu powiatowego w dniu
Niniejsza mapa może służyć do celów projektowych.
Projektowane obiekty budowlane wymagające
pozwolenia na budowę podlegają wytyczeniu
i inwentaryzacji powykonawczej przez jednostki
uprawnione do wykonania prac geodezyjnych.
Inowrocław
(data) (imię i nazwisko, podpis, stanowisko
służbowe osoby upoważnionej)

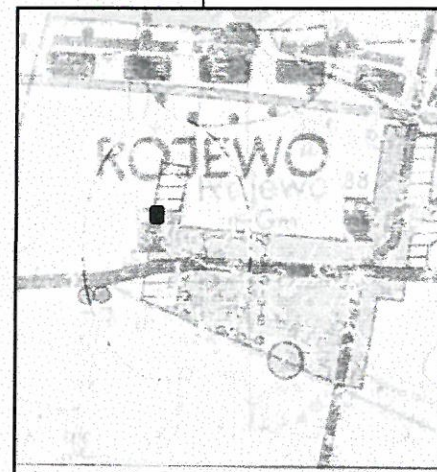
z up. STAROSTY

Sławomir Dekański
INSPEKTOR

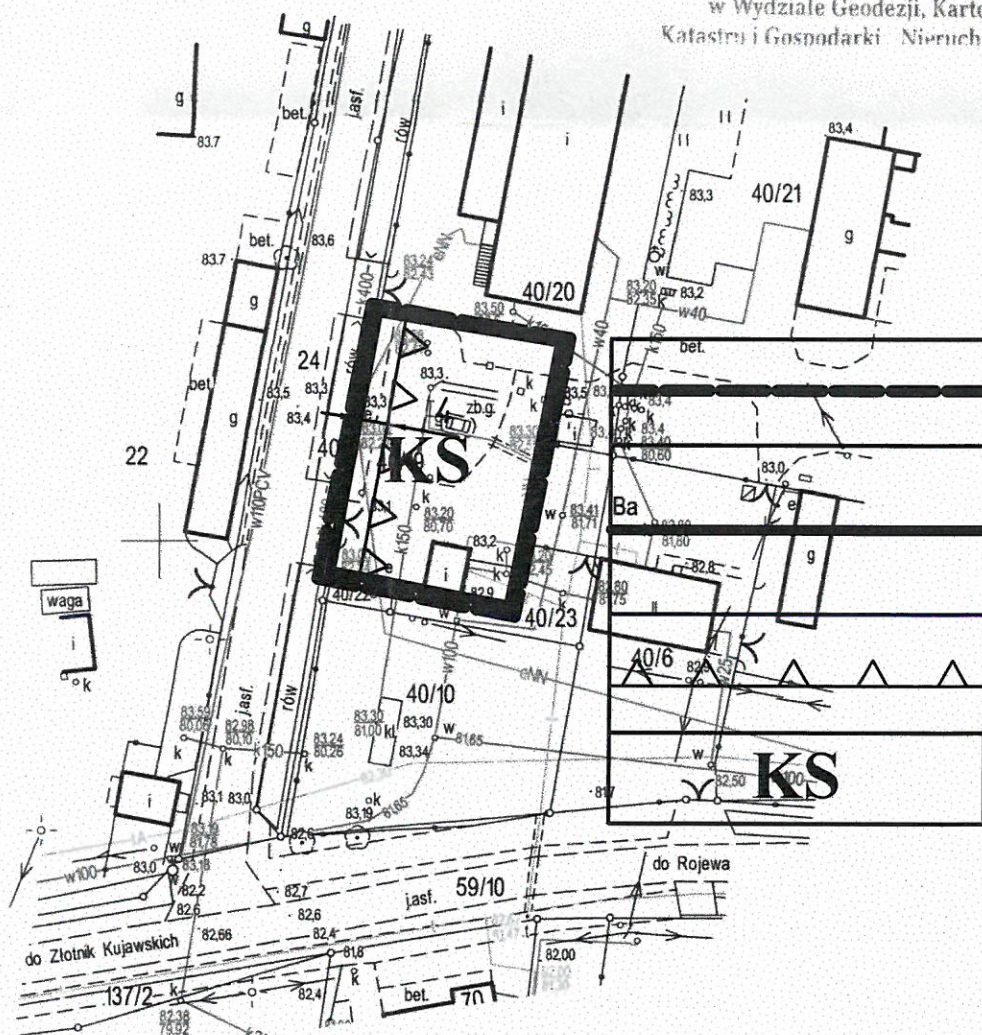
w Wydziale Geodezji, Kartografii
Katastru i Gospodarki Nieruchomościami



WYRYS ZE STUDIUM UWARUNKOWAŃ I KIERUNKÓW
ZAGOSPODAROWANIA PRZESTRZENNEGO GMINY ROJEWO
UCHWALONEGO UCHWAŁĄ NR XX/138 2000 RADY GMINY
W ROJEWIE Z DNIA 25.05.2000r. SKALA 1:25 000



GRANICA OBSZARU
OBJĘTEGO PLANEM



GRANICA OBSZARU OBJĘTEGO PLANEM

LINIA ROZGRANICZAJĄCA TERENY O RÓŻNYM SPOSOBIE
ZAGOSPODAROWANIA ŚCIŚLE OKREŚLONA

NIEPRZEKRACZALNA LINIA ZABUDOWY

TEREN STACJI PALIW

Zastrzega się, że opracowana mapa może nie zawierać pełnej informacji o przebiegu przewodów podziemnych, których z powodu braku danych z instytucji branżowych oraz stosowanych metod pomiaru ujawnienie jest niemożliwe

STAROSTWO POWIATOWE
W INOWROCŁAWIU
Zespół Usług
Dokumentacji Projektowej

SPORZĄDZAJĄCY PLAN: WÓJT GMINY ROJEWO