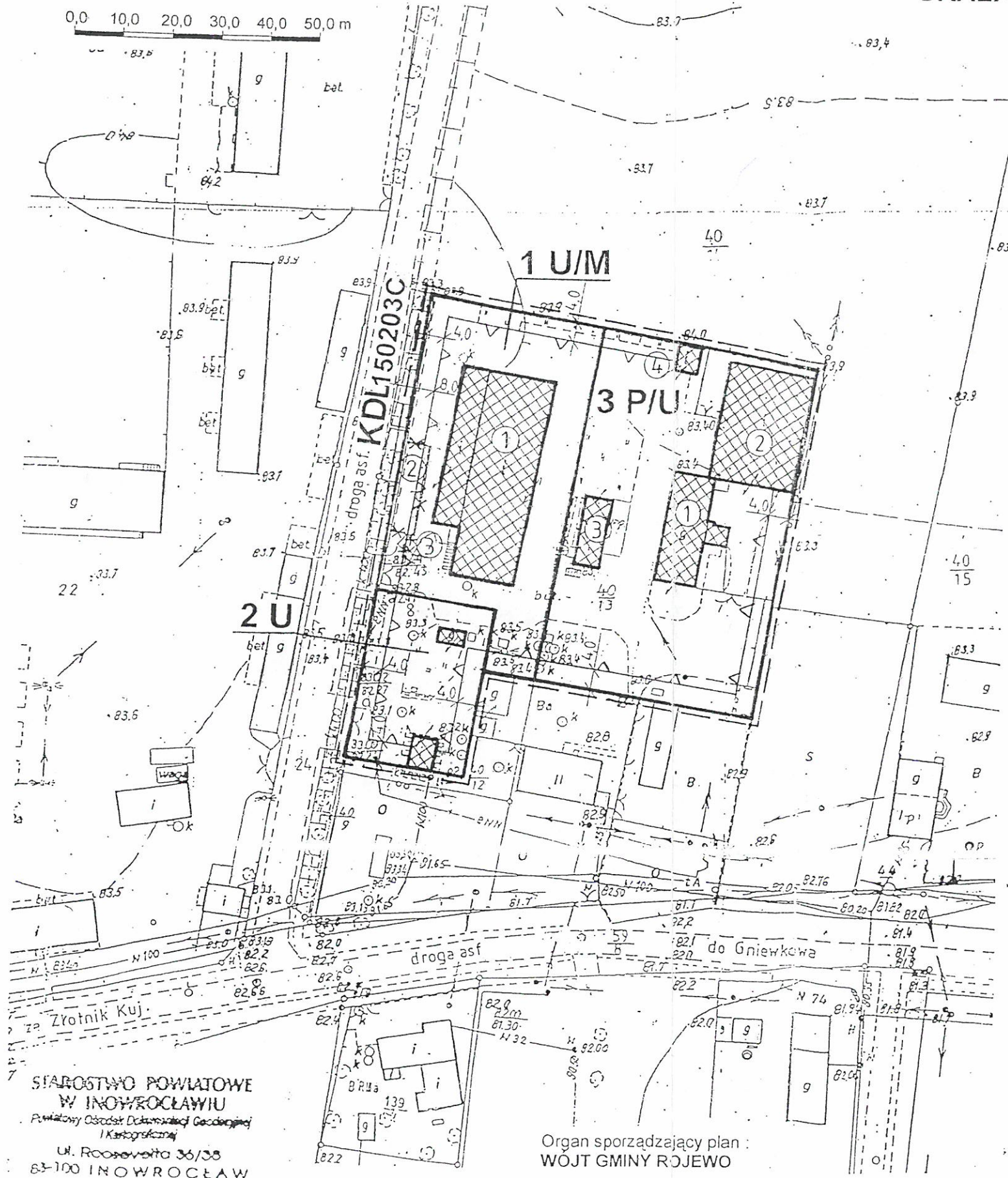


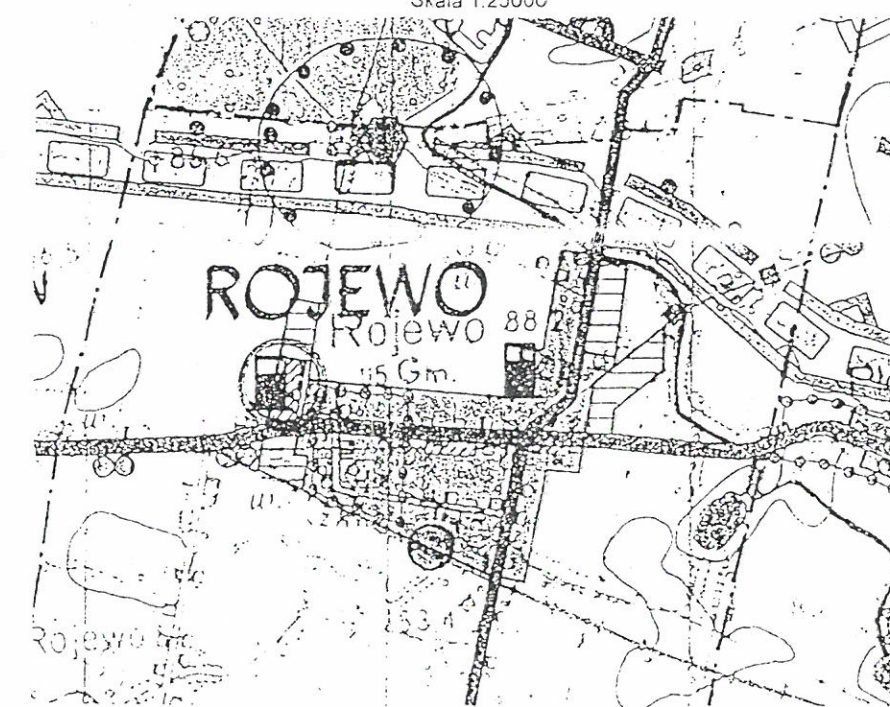
# MIEJSCOWY PLAN ZAGOSPODAROWANIA PRZESTRZENNEGO OBEJMUJĄCY CZ. DZ. NR 40/13 WE WSI ROJEWO

SKALA 1:1000



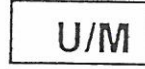

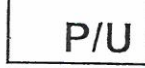




Załącznik Nr 1  
do uchwały Nr XVIII/136/2004  
Rady Gminy Rojewo  
z dnia 29.10.2004.



WYRYS ZE STUDIUM UWARUNKOWAŃ I KIERUNKÓW  
ZAGOSPODAROWANIA PRZESTRZENNEGO GMINY ROJEWO  
(Uchwała Nr XX/138/2000 Rady Gminy w Rojewie z dnia 25 maja 2000 r.)  
Skala 1:25000

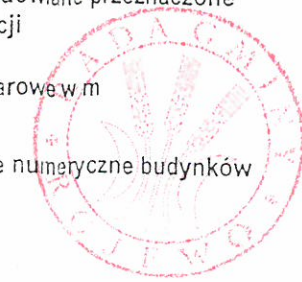


## OZNACZENIA GRAFICZNE

-  - granica obszaru objętego opracowaniem
-  - linie rozgraniczające tereny o różnym sposobie użytkowania
-  - maksymalne nieprzekraczalne linie zabudowy
-  - teren zabudowy usługowo - mieszkaniowej
-  - teren stacji paliw płynnych
-  - teren produkcyjno - usługowy
-  - droga publiczna klasy drogi lokalnej
-  - budynki adaptowane
-  - obiekty budowlane przeznaczone do likwidacji
-  - linie wymiarowe w m
-  - oznaczenie numeryczne budynków

STAROSTWO POWIATOWE  
W INOWROCŁAWIU  
Powiatowy Ośrodek Dokumentacji Geodezyjnej  
i Kartograficznej  
Ul. Roosevelta 36/38  
63-100 INOWROCŁAW

Organ sporządzający plan :  
WOJT GMINY ROJEWO



Przewodniczący Rady Gminy  
*Mieczysław Czeszyński*  
Mieczysław Czeszyński