

# MAPA SYTUACYJNO - WYSOKOŚCIOWA

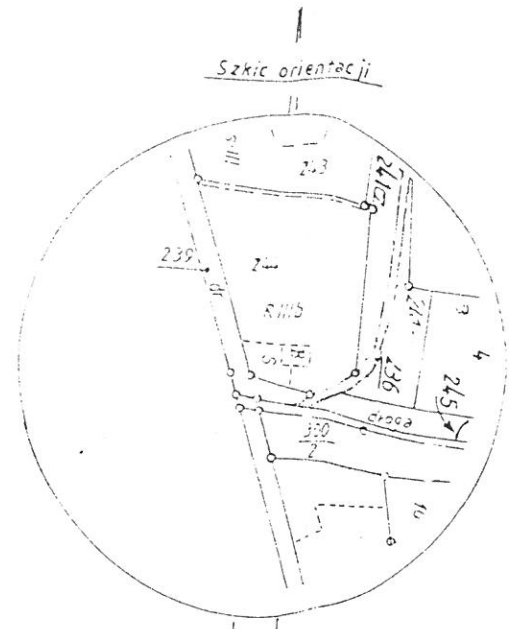
SKALA 1 : 500

## MIEJSCOWY PLAN ZAGOSPODAROWANIA PRZESTRZENNEGO TERENU MIESZKALNICTWA I USŁUG WE WSI LISZKOWO

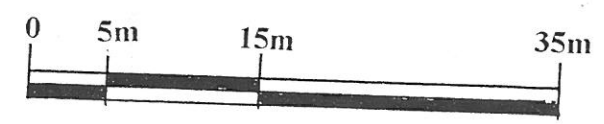
Właściciel : Krystyna i Stefan Niedbalscy - na podstawie aktu notarialnego  
 Rep.A 1625 / 2002 z dnia 26.03.2002  
 Numer jedn rej.157, KM, Działka nr 244  
 Powierzchnia : R IIIb - 1.2500  
 BR IIIb - 0.0300  
 1.2800 ha

Skala 1: 500

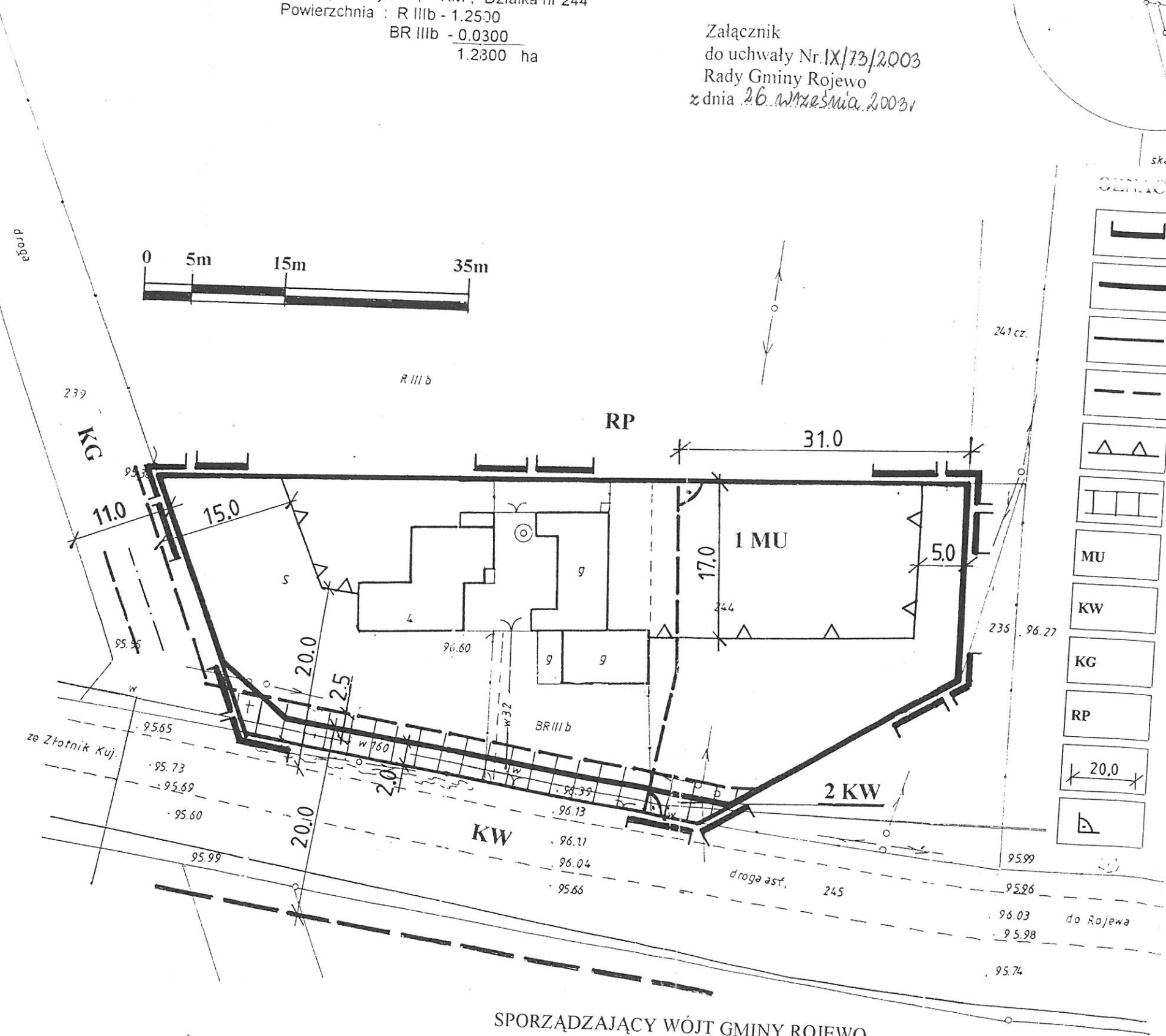
Załącznik  
 do uchwały Nr IX/73/2003  
 Rady Gminy Rojewo  
 z dnia 26. września 2003r



skala 1:500



*całość*  
 10 MAJ 2002  
 Stawon...  
 5  
 SPORZĄDZAJĄCY WÓJT GMINY ROJEWO  
 10.05.02



### LEGENDA

- GRANICA TERENU OBJĘTEGO PLANEM MIEJSCOWYM
- LINIE ROZGRANICZAJĄCE TERENY O RÓŻNYCH ZASADACH ZAGOSPODAROWANIA - ŚCIŚLE OKREŚLONE
- LINIA PODZIAŁU WEWNĘTRZNEGO TERENU O TYCH SAMYCH ZASADACH ZAGOSPODAROWANIA - ŚCIŚLE OKREŚLONE
- LINIA PODZIAŁU WEWNĘTRZNEGO TERENU O TYCH SAMYCH ZASADACH ZAGOSPODAROWANIA - POSTULOWANA
- LINIE ZABUDOWY - NIEPRZEKRAČALNE
- STREFA TECHNICZNA
- TEREN ZABUDOWY MIESZKANIOWO - USŁUGOWEJ
- TERENY KOMUNIKACJI - DROGA WOJEWÓDZKA
- TERENY KOMUNIKACJI - DROGA GMINNA
- TERENY ROLNE
- LINIE WYMIAROWE
- KĄT PROSTY

SPORZĄDZAJĄCY WÓJT GMINY ROJEWO