

MAPA SYTUACYJNO - WYSOKOŚCIOWA
skala 1:500

MIEJSCOWY PLAN ZAGOSPODAROWANIA PRZESTRZENNEGO
TERENU MIESZKALNICTWA WE WSI GLINNO WIELKIE

Właściciel: Gminne Zasoby Nieruchomości

Numer jedn. rej. 2, KM 1, KW 38376, Działka nr 65/1
Powierzchnia: R IVb - 0.7000
R V - 0.5600
BRV - 0.6400
Ł V - 0.1300
Ps V - 1.0600
3.0900 ha

Skala 1: 500

Załącznik
do uchwały Nr IX/74/2003
Rady Gminy Rojewo
z dnia 26. września 2003r.

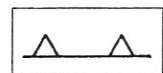
OZNACZENIA




GRANICA TERENU OBJĘTEGO PLANEM MIEJSCOWYM




LINIE ROZGRANICZAJĄCE TERENY O RÓŻNYCH ZASADACH
ZAGOSPODAROWANIA-ŚCIŚLE OKREŚLONE




LINIE ZABUDOWY-NIEPRZEKRACZALNE




TEREN ZABUDOWY MIESZKANIOWEJ




TEREN KOMUNIKACJI-DROGA GMINNA



TERENY ROLNE



LINIE WYMIAROWE



SPORZĄDZAJĄCY WÓJT GMINY ROJEWO

Wykonawca:

STAROSTWO POWIATOWE
w INOWROCŁAWIU
Powiatowy Zespół Usług
Dokumentacji Projektowej
30 SIE. 2002

30 SIE. 2002
30 SIE. 2002

Sławomir Dekański
Inspektor

GEODETA
Piotr...
K.E.R.G. 917 /2002

