




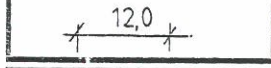













-  - granice opracowania
-  - linie rozgraniczające tereny o różnym sposobie użytkowania - ściśle określone
-  - linie rozgraniczające tereny o różnym sposobie użytkowania - orientacyjne
-  - linie rozgraniczające tereny o tym samym sposobie użytkowania - orientacyjne
-  - nieprzekraczalne linie zabudowy
-  - linie wymiarowe
-  - tereny zabudowy lotniskowej
-  - teren usług turystycznych ogólnodostępnych
-  - tereny zieleni nieurządzonej
-  - tereny budowli piętrzących (elektrownia wodna, jaz)
-  - droga dojazdowa
-  - droga lokalna
-  - droga gminna
-  - teren przeznaczony na poszerzenie drogi dojazdowej
-  - teren przeznaczony do realizacji zadań publicznych (komunikacji i uzbrojenia)
-  - strefa techniczna linii energetycznych niskiego i średniego napięcia
-  - teren wód otwartych

Organ sporządzający plan:
Wójt Gminy Rojewo

GEPIE
Spółka z ograniczoną odpowiedzialnością
80-100 Inowrocław, ul. Piłsudskiego 58
tel./fax (052) 567-50-51
NIP 655-23-91-000 Regon 002813737
Inowrocław, dnia 13.03.2001
ks. rzd. 15210
gdz.org. 486151



Przewodniczący Rady Gminy
Mieczysław Czeszyński

