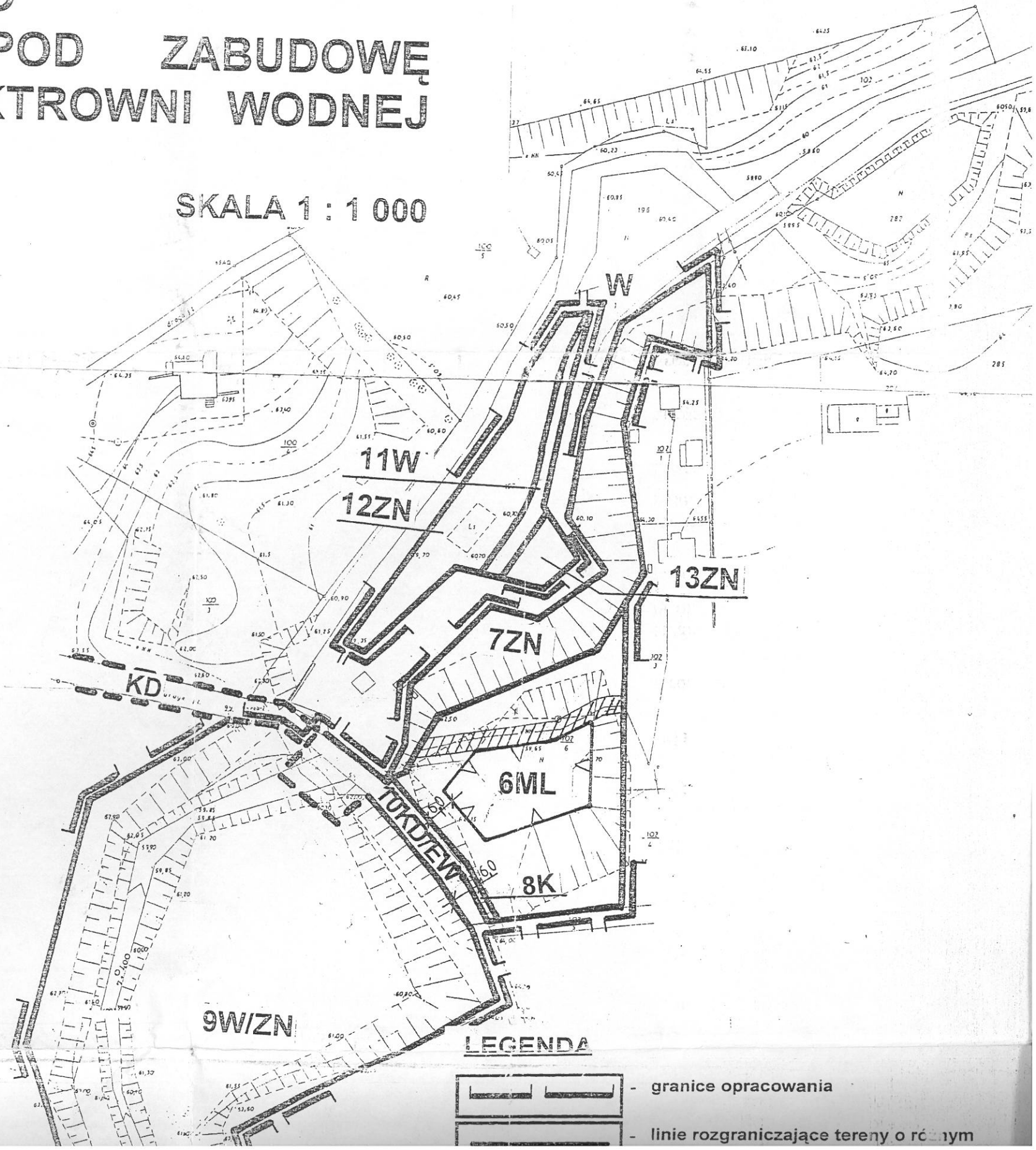




MIEJSCOWY PLAN ZAGOSPODAROWANIA PRZESTRZENNEGO TERENU PRZEZNACZONEGO POD ZABUDOWĘ LETNISKOWĄ ORAZ JAZU I ELEKTROWNI WODNEJ WE WSI JARKI W GMINIE ROJEWO

SKALA 1 : 1 000



LEGENDA

-  - granice opracowania
-  - linie rozgraniczające tereny o różnym