

# MIEJSCOWY PLAN ZAGOSPODAROWANIA PRZESTRZENNEGO TERENU USŁUG I MIESZKALNICTWA WE WSI MIEROGONIEWICE GM. ROJEWO

SKALA 1 : 500

Załącznik nr 1  
Do Uchwały nr XXXX/269/2008  
Rady Gminy Rojewo  
z dnia 06.09.2008r.

Wydział Geodezji  
Terenu Usług i Mieszkalnictwa  
Biuro Geodezji

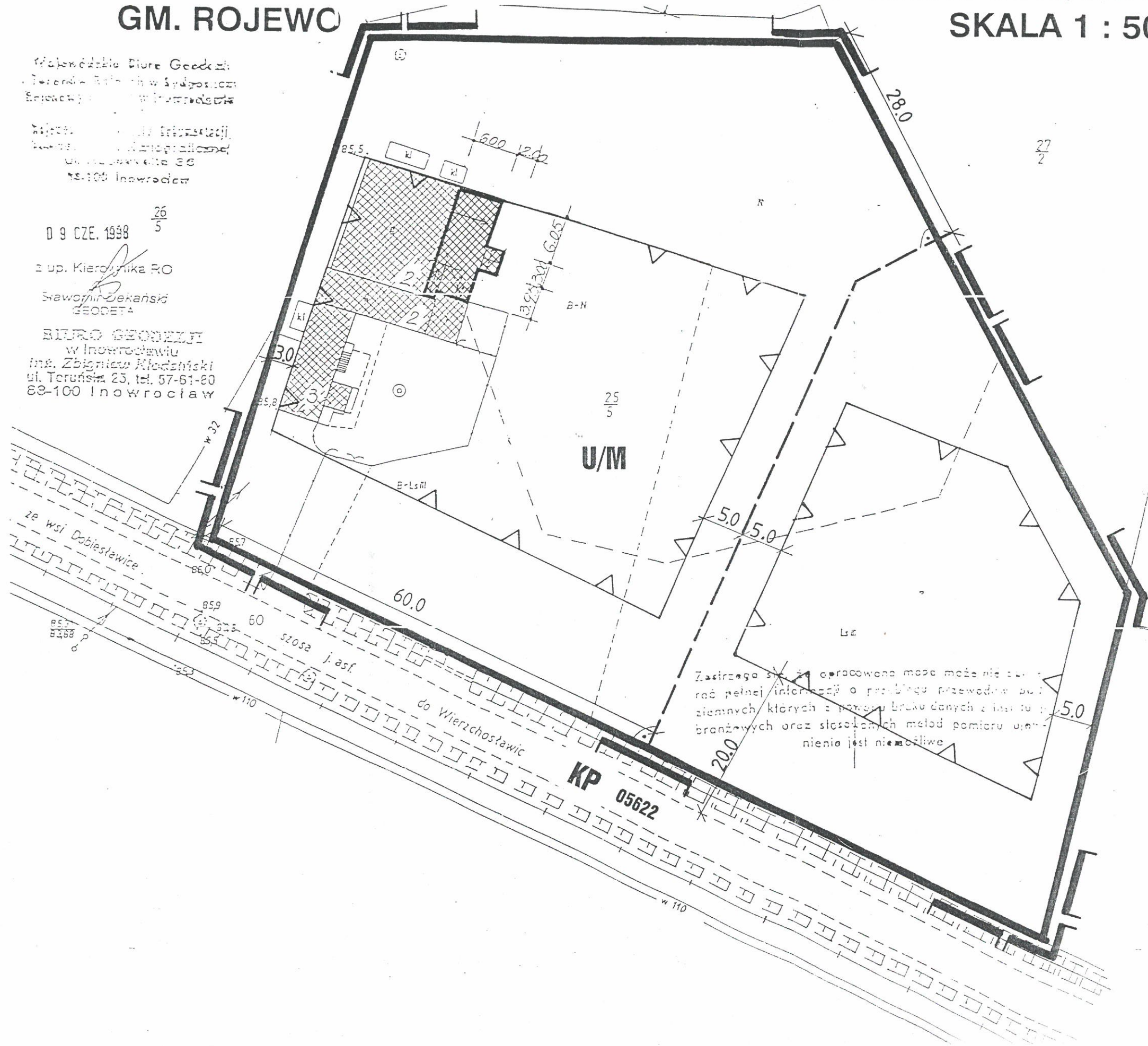
Biuro Geodezji  
ul. Teruńska 23  
89-100 Inowrocław

09 CZE. 1998  $\frac{26}{5}$









z up. Kierownika RO

Stanisław Dekanski  
GEODETA

BIURO GEODEZJI  
w Inowrocławiu  
Inż. Zbigniew Kłodzki  
ul. Teruńska 23, tel. 57-61-80  
89-100 Inowrocław



Przewodnicząca Rady Gminy  
mgr Stanisława Dziędzic-Dombek

-  GRANICA TERENU OBJĘTEGO PLANEM
-  LINIE ROZGRANICZAJĄCE TERENY O RÓŻNYCH FUNKCJACH - ŚCIŚLE OKREŚLONE
-  LINIE PODZIAŁU WEWNĘTRZNEGO O TYCH SAMYCH FUNKCJACH - POSTULOWANA
-  LINIE ZABUDOWY - NIEPRZEKRACZALNE
-  U/M TEREN USŁUG I MIESZKALNICTWA
-  KP DROGA POWIATOWA
-  ISTNIEJĄCE OBIEKTY DO ADAPTACJI
-  LINIE WYMIAROWE

ORGAN SPORZĄDZAJĄCY:  
ZARZĄD GMINY ROJEWO


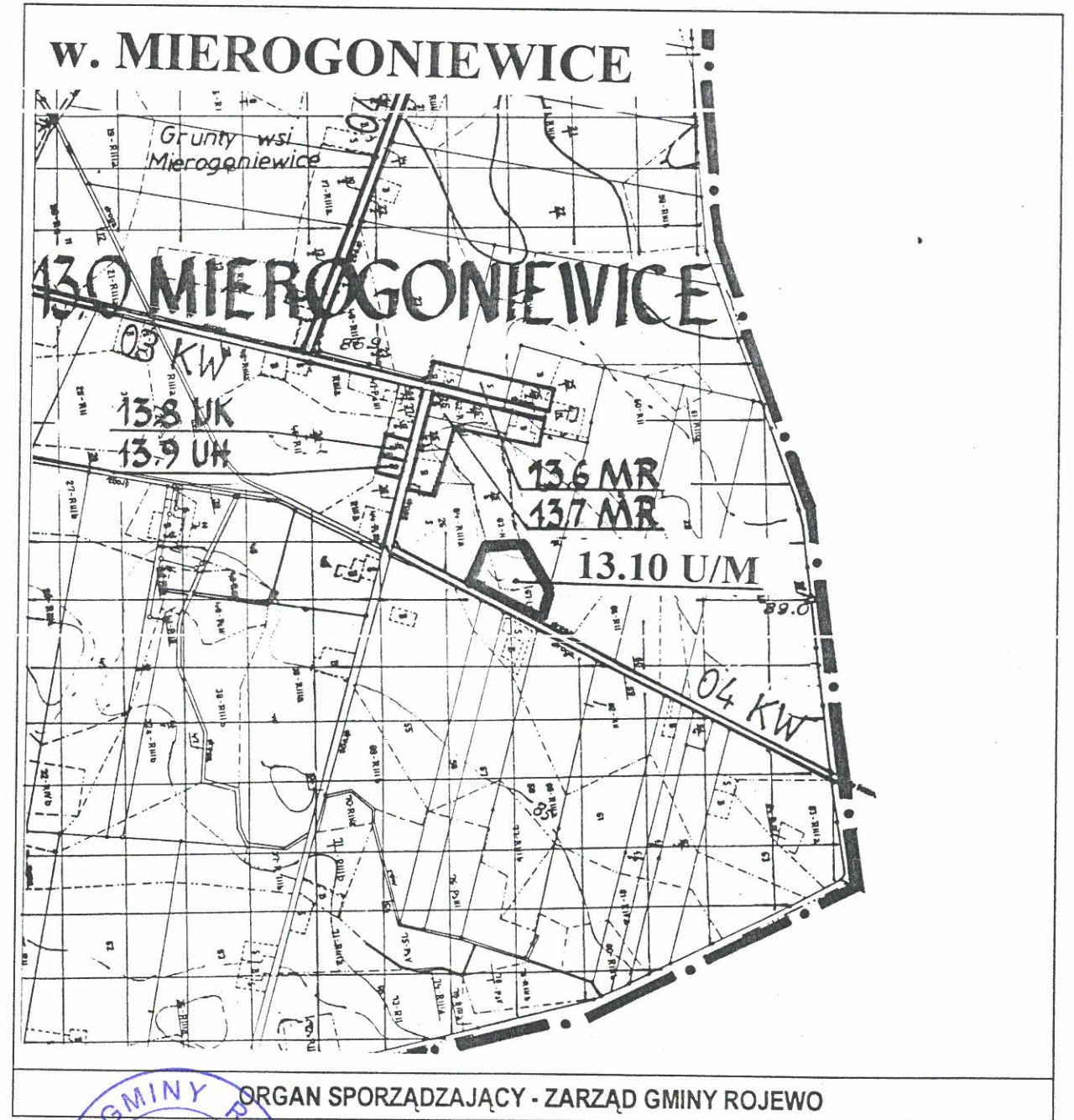
ZALĄCZNIK nr 2  
do uchwały nr XXX/269/2002  
Rady Gminy Rojewo  
z dnia 6.09.2002 r.

**ZMIANA MIEJSCOWEGO PLANU OGÓLNEGO ZAGOSPODAROWANIA  
PRZESTRZENNEGO GMINY ROJEWO**

(uchwalonego uchwałą nr 2VI/92 Rady Gminy w Rojewie z dnia 10 września 1992 r. - Dz. Urz. Wojew.  
Bydg. nr 2 poz. 13 z 16 lutego 1993 r. z późn. zm.)

SKALA 1:10 000

**WIEŚ MIEROGONIEWICE - TEREN USŁUG - 13.10 U/M**



Przewodnicząca Rady Gminy

mgr Stanisława Dzedzic-Domhok