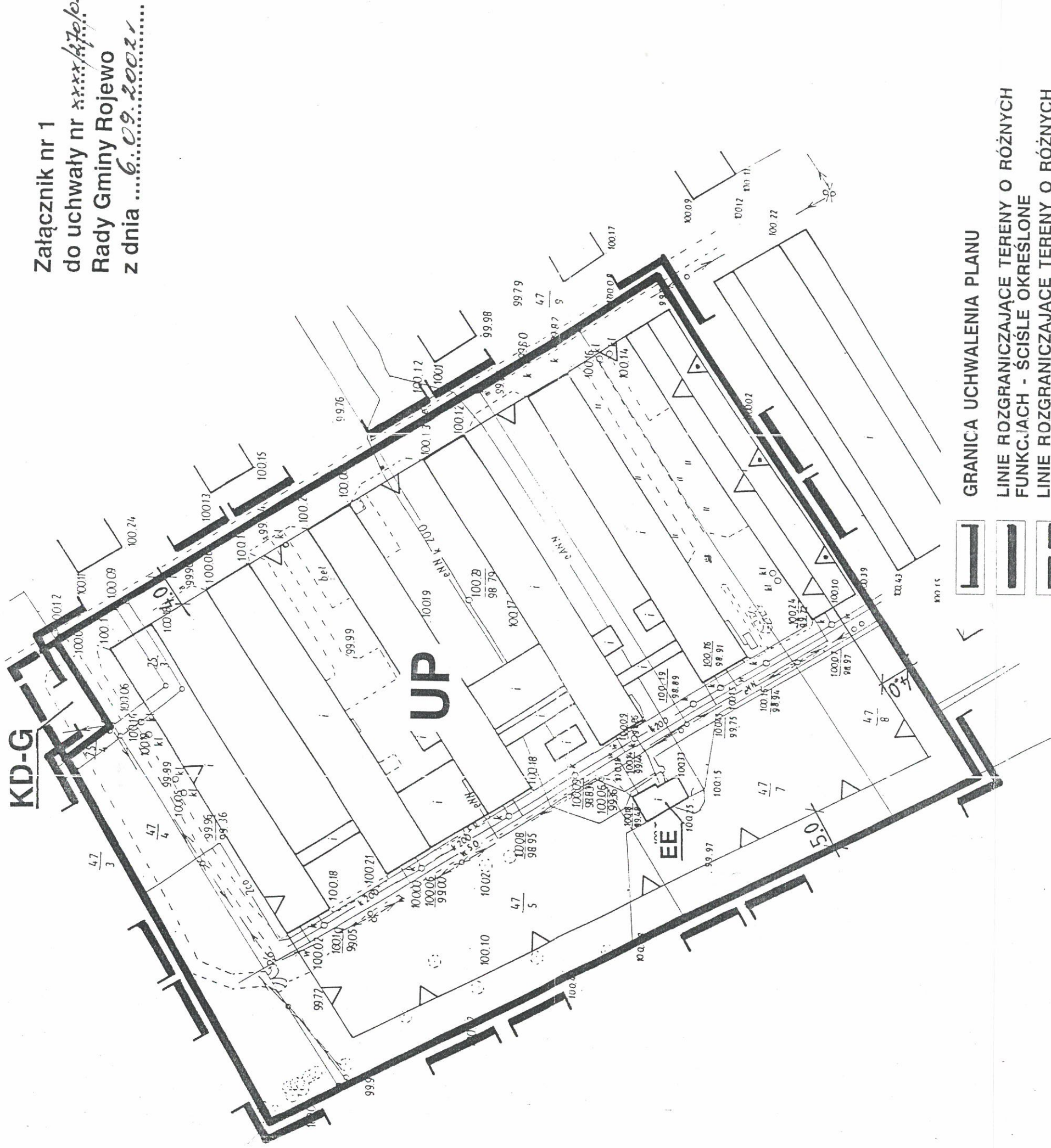






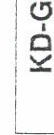





**MIEJSCOWY PLAN ZAGOSPODAROWANIA PRZESTRZENNEGO  
TERENU USŁUG PRODUKCYJNYCH WE WSI JEZUICKA STRUGA  
GMINA ROJEWO  
SKALA 1 : 1000**



Załącznik nr 1  
do uchwały nr ~~XXX/170/02~~  
Rady Gminy Rojewo  
z dnia ~~6.09.2002~~.....

-  GRANICA UCHWALENI PLANU
-  LINIE ROZGRANICZAJĄCE TERENY O RÓŻNYCH FUNKCJACH - ŚCIŚLE OKREŚLONE
-  LINIE ROZGRANICZAJĄCE TERENY O RÓŻNYCH FUNKCJACH - POSTULOWANE
-  NIEPRZEKRACZALNE LINIE ZABUDOWY -DLA OBIEKTÓW ADAPTOWANYCH
-  -DLA OBIEKTÓW NOWYCH
-  TEREN USŁUG PRODUKCYJNYCH
-  TEREN KOMUNIKACJI
-  DROGA DOJAZDOWA - GMINNA
-  ISTNIEJĄCA STACJA TRANSFORMATOROWA
-  LINIE WYMIAROWE



WYKONAWCA

GEODIETA  
Wojciech Górski  
ul. Galczyńskiego 1B  
93-100 Inowrocław  
7491

ks.rob. 82/2001

dze.r.g. 289/2001

Przewodnicząca Rady Gminy  
mgr Stanisława Dziejdzic-Dombek