

ROI.0012.1.1.2020

**Protokół Nr 1**  
**z posiedzenia Komisji ds. planowania, gospodarki i finansów gminy**  
**z dnia 26 lutego 2020 r.**

Porządek posiedzenia komisji ds. planowania, gospodarki i finansów gminy:

1. Otwarcie posiedzenia i stwierdzenie quorum.
2. Wprowadzenie zmian do porządku pracy komisji.
3. Analiza zadań inwestycyjnych i remontowych w 2019 roku oraz inwestycji i przedsięwzięć zaplanowanych na rok 2020.
4. Wolne wnioski i zapytania.
5. Zakończenie obrad.

Do pkt 1

Otwarcia posiedzenia i stwierdzenia quorum – 4 radnych dokonał Przewodniczący Komisji ds. planowania, gospodarki i finansów gminy radny M. Gajewski.

Do pkt 2

Radny M. Gajewski odczytał porządek obrad komisji .

Radni nie zgłosili zmian , w związku z tym porządek obrad komisji pozostaje bez zmian.

Do pkt 3

Kierownik Referatu inwestycji, budownictwa i zamówień publicznych – p. L. Wołąkiewicz przedstawił Analizę zadań inwestycyjnych i remontowych w 2019r.

Przedmiotowa analiza stanowi załącznik do niniejszego protokołu.

Wójt Gminy – poinformował zebranych, że inwestycja polegająca na budowie przyzagrodowych oczyszczalni ścieków z roku 2019 został przełożona na rok 2020 ponieważ jest możliwość skorzystania z dofinansowania.

Powiedział, że przygotowana została dokumentacja na drogi pod kątem składania wniosków z funduszu dróg samorządowych na 2021 rok.

Przewodniczący komisji otworzył dyskusję w w/w sprawie.

r. H. Krzewina – zgłosiła sprawę utwardzenia poboczy przy drodze asfaltowej w Płonkówku, droga została wykonana, pobocza nie zostały utwardzone, mieszkańcy mają niedosyt i boją się, że asfalt będzie się załamywał i droga zostanie uszkodzona.

p. L. Wołąkiewicz – odpowiedział, że droga została wykonana zgodnie z projektem, w projekcie nie było mowy o utwardzeniu poboczy.

Kierownik Referatu inwestycji, budownictwa i zamówień publicznych poruszył sprawę przyłącza wodociągowego do nieruchomości w m. Dąbie, powiedział, że właściciel budynku nie jest właścicielem gruntu, na którym jest on usytuowany.

Właścicielem gruntu jest KOWR, natomiast działki przez które miałby przechodzić wodociąg stanowią własność Nadleśnictwa.

Do pkt 4

Wolne wnioski:

r. H. Krzewina – zgłosiła sprawę nieświecącej lampy solarnej.

p. L. Wołąkiewicz – odpowiedział, że elektryk kolejny raz montował będzie akumulator.

r. M. Gajewski – zgłosił sprawę drogi na odcinku od skrzyżowania do pierwszego krzyża w m. Glinno Wielkie, korzenie drzew wypychają asfalt i niszczą drogę, zaproponował, aby porozmawiać w tej sprawie z Nadleśnictwem w sprawie ewentualnego podcięcia korzeni drzew, lub wycięcia drzew przy drodze.

r. M. Gajewski – zgłosił sprawę niebezpieczeństwa gałęzi wiszących nad dachem w miejscowości Glinno Wielkie.

r. L. Wrona – zwrócił się z zapytaniem, kiedy będą naprawiane dziury w drogach gminnych asfaltowych, na tzw. Hubach, następnie zgłosił sprawę dziur na drodze wojewódzkiej oraz przy krzyżu na zakręcie.

p. L. Wołąkiewicz – powiedział, że co do dróg gminnych to masa asfaltowa została już zakupiona, poinformował zebranych, że w dniu 05.03.2020r. odbędzie się otwarcie ofert na zakup kruszywa.





r. M. Gajewski – zgłosił, że w zeszłym roku w gruzie na drogach było dużo śmieci, mieszkańcy składali skargi w tej sprawie.

Do pkt 5

Na tym posiedzenie zakończono.

Podpisy członków komisji:

- |                     |                |
|---------------------|----------------|
| 1. Mariusz Gajewski | Przewodniczący |
| 2. Halina Krzewina  | Członek        |
| 3. Joanna Mąka      | Członek        |
| 4. Leszek Wrona     | Członek        |

  
.....  
  
.....  
  
.....  
  
.....

Protokołowała

Agnieszka Nieckarz



Realizacja inwestycji za 2019

**1. „Wykonanie projektu budowy drogi gminnej Topola - Liskowo”.**

Po przeprowadzonego postępowania o udzielenie zamówienia publicznego którego wartość nie przekracza równowartości 30.000 euro, wyłoniono wykonawcę na **Wykonanie projektu budowy drogi gminnej Nr 150206 C Liskowo - Topola**

W dniu 28.03.2019 r. podpisano umowę nr 02/PD/2019 z Pracownią Projektową PROJBUD – Jarosław Matuszak z siedzibą w Inowrocławiu, ul. Poznańska 36, na kwotę: 48.585,00 zł brutto. Opracowano dokumentację projektową budowy drogi gminnej Nr 150206 C Liskowo - Topola na odcinku od km 1+172,67 w m. Liskowo do skrzyżowania z drogą powiatową Nr 2033 C w m. Topola. Długość zaprojektowanego odcinka 2,064 km, koszt realizacji inwestycji wg kosztorysu inwestorskiego 2.642.056,76 brutto. W styczniu 2020 został złożony wniosek do Urzędu Marszałkowskiego o dofinansowanie budowy drogi w ramach FOGR (dotacja na 1 km do 180 tys.)

**2. „Wykonanie projektu budowlanego przebudowy drogi gminnej w miejscowości Ściborze”**

Po przeprowadzonego postępowania o udzielenie zamówienia publicznego którego wartość nie przekracza równowartości 30.000 euro, wyłoniono wykonawcę na **Wykonanie projektu przebudowy drogi gminnej w miejscowości Ściborze**

W dniu 03.04.2019 r. podpisano umowę nr 03/PD/2019 z Pracownią Projektową PROJBUD – Jarosław Matuszak z siedzibą w Inowrocławiu, ul. Poznańska 36, na kwotę: 24.600,00 zł brutto. Opracowano dokumentację projektową przebudowy drogi gminnej – droga dojazdowa do zabudowań i gruntów rolnych na odcinku od drogi powiatowej Nr 2522 C do posesji nr 39 w m. Ściborze, na odcinku 924 m, koszt realizacji inwestycji wg kosztorysu inwestorskiego 976.519,41 brutto.

**3. „Wykonanie projektu budowlanego przebudowy drogi gminnej w miejscowości Rojewo wraz z kanalizacją deszczową”**

Po przeprowadzeniu postępowania o udzielenie zamówienia publicznego którego wartość nie przekracza równowartości 30.000 euro, wyłoniono wykonawcę na **Wykonanie projektu przebudowy drogi gminnej wraz z kanalizacją deszczową w miejscowości Rojewo.**

W dniu 04.04.2019 r. podpisano umowę nr 04/PD/2019 z Pracownią Projektową PROJBUD – Jarosław Matuszak z siedzibą w Inowrocławiu, ul. Poznańska 36, na kwotę: 30.750,00 zł brutto. Opracowano dokumentację projektową przebudowy drogi gminnej wraz z kanalizacją deszczową – droga dojazdowa do zabudowań i gruntów rolnych na odcinku od drogi powiatowej Nr 2533 C do posesji nr 38 w m. Rojewo. Długość zaprojektowanego odcinka drogi 316 m, koszt realizacji inwestycji wg kosztorysu inwestorskiego 743.735,30 brutto.

**4. „Opracowanie dokumentacji projektowej budowy drogi gminnej Rojewo – Wybranowo”**

Po przeprowadzonego postępowania o udzielenie zamówienia publicznego którego wartość nie przekracza równowartości 30.000 euro, wyłoniono wykonawcę na **Wykonanie projektu budowy drogi gminnej Nr 150207 C Rojewo – Wybranowo.**

W dniu 25.03.2019 r. podpisano umowę nr 01/PD/2019 z Pracownią Projektową PROJBUD – Jarosław Matuszak z siedzibą w Inowrocławiu, ul. Poznańska 36, na kwotę: 54.735,00 zł brutto, termin realizacji do dnia 16.11.2019 r. Opracowano dokumentację projektową budowy drogi gminnej Nr 150207 C Rojewo - Wybranowo na odcinku od km 0+890 w m. Rojewo do skrzyżowania z drogą powiatową Nr 2515 C w m. Wybranowo. Długość zaprojektowanego odcinka 2,520 km, koszt realizacji inwestycji wg kosztorysu inwestorskiego 3.327.013,99 brutto.

**5. „Przebudowa drogi gminnej Nr 150212 C w miejscowości Płonkówko”**

W dniu 06.06.2019 r ogłoszono przetarg nieograniczony na Przebudowę drogi gminnej Nr 150212 C w miejscowości Płonkówko. Po rozstrzygnięciu przetargu nieograniczonego podpisano umowę w dniu 10.07.2019 z ADF – Damian Flinik, ul. Bartka Nowaka 20, 88-100 Inowrocław na kwotę **126.047,76 zł brutto** (kosztorys inwestorski 175.416,23 zł brutto). Przebudowa drogi gminnej na odcinku 0,674 km, polegała na wykonaniu warstwy ścieralnej z betonu asfaltowego. Zakres prac obejmuje oczyszczenie istniejącej nawierzchni jezdni, uzupełnienie lokalnych ubytków w nawierzchni jezdni, wykonanie warstwy ścieralnej o charakterze warstwy profilowej (gr. min 4 cm), oraz regulację poboczy. Jezdnia o

szerokości 3,5 m, szerokość poboczy 2x0,75 m. Roboty budowlane zakończone zostały w dniu 01.08.2019 r., termin zakończenia 02.08.2019 r. Otrzymano dotację w wysokości 27.000,00 zł z FOGR.

#### **6. „Przebudowa drogi gminnej Nr 150209 C w miejscowości Topola”**

W dniu 07.06.2019 r., ogłoszono przetarg nieograniczony na Przebudowę drogi gminnej Nr 150209 C w miejscowości Topola. Po rozstrzygnięciu przetargu nieograniczonego podpisano umowę w dniu 11.07.2019 z ADF – Damian Flinik, ul. Bartka Nowaka 20, 88-100 Inowrocław na kwotę **91.802,12 zł brutto** (kosztorys inwestorski 120.616,66 zł brutto). Przebudowa drogi gminnej na odcinku 0,364 km, polegała na wykonaniu warstwy ścieralnej z betonu asfaltowego. Zakres prac obejmuje oczyszczenie istniejącej nawierzchni jezdni, uzupełnienie lokalnych ubytków w nawierzchni jezdni, wykonanie warstwy ścieralnej o charakterze warstwy profilowej (gr. min 4 cm), jezdni o szerokości 5,0 m. Zakres prac obejmował również remont wlotów na skrzyżowaniu drogi gminnej nr 150212C i 150209C poprzez wykonanie profilowania kruszywem istniejącej nawierzchni. Roboty budowlane zakończone zostały w dniu 29.07.2019r., termin zakończenia 02.08.2019 r.

#### **7. Opracowanie projektu termomodernizacji budynku Szkoły Podstawowej w Rojewie**

Opracowano audytu energetyczny budynku w związku z planowaną realizacją „Kompleksowa modernizacja energetyczna budynku Szkoły Podstawowej w Rojewie”

##### **Koszt opracowania audytu 9.225,00**

Wykonano dokumentację projektowo – kosztorysową kompleksowej modernizacji energetycznej w budynku Szkoły Podstawowej w Rojewie wraz z ekspertyzami przyrodniczymi (ekspertyzą ornitologiczną i ekspertyzą chiropterologiczną) – koszt projektu **66.420,00 brutto**. Zakres prac projektowych obejmował:

- 1) Inwentaryzację budowlaną i instalacyjną w zakresie niezbędnym do opracowania dokumentacji projektowo – kosztorysowej,
- 2) Opracowanie w branży budowlanej (docieplenie przegród, wymiana stolarki okiennej i drzwiowej, roboty remontowo – budowlane),
- 3) Opracowanie w branży sanitarnej (wymiana ogrzewania, wymiana technologii kotłowni, opinia kominiarska dla kotłowni),
- 4) Opracowanie w branży elektrycznej i automatyka (w obrębie kotłowni).
- 5) Opracowanie ekspertyzy przyrodniczej (ekspertyza ornitologiczna i chiropterologiczna).

Koszt prac budowlano – instalacyjnych **2.859.769,15**